

«СОГЛАСОВАНО»

Начальник МОУО городского
округа Краснотурьинск
Е.К. Шрайнер



2020 года

«СОГЛАСОВАНО»

Начальник ОГИБДД
МО МВД России
«Краснотурьинский»
майор полиции А.В.Клинк



2020 года

«УТВЕРЖДАЮ»

Директор МАОУ «СОШ № 9»
О.П. Зобернюс



2020 года

ПАСПОРТ дорожной безопасности

Муниципального автономного общеобразовательного учреждения

«Средняя общеобразовательная школа № 9

с углубленным изучением отдельных предметов»

Общие сведения

Муниципальное автономное общеобразовательное учреждение «Средняя общеобразовательная школа № 9 с углубленным изучением отдельных предметов»

Юридический адрес: **624440 г. Краснотурьинск
Свердловской области,
ул. Ленина, д. 33**

Фактический адрес: **624440 г. Краснотурьинск
Свердловской области,
ул. Ленина, д. 33**

Руководители образовательного учреждения:

Директор **Зобернюс Ольга Павловна, 8(34384)3-39-71**
(фамилия, имя, отчество) (телефон)

Заместитель директора
по учебной работе **Степаненко Валентина Сергеевна, 8(34384)3-39-54**
(фамилия, имя, отчество) (телефон)

Заместитель директора
по воспитательной работе **Шнайдер Светлана Вольдемаровна, 8(34384)3-39-54**
(фамилия, имя, отчество) (телефон)

Ответственные работники

за мероприятия по профилактике

детского травматизма **специалист по ОТ Порошина Марина Владимировна**
(должность) (фамилия, имя, отчество)

Заместитель директора
по АХЧ

Дмитракова Юлия Эдуардовна

МКУ «Центр развития и мониторинга»

г.о. Краснотурьинск

Директор **Приходько Дмитрий Викторович 6-42-04**
(фамилия, имя, отчество) (телефон)

Ответственные от

Госавтоинспекции

инспектор ДН и ОД капитан полиции
Русинов Евгений Павлович 6-56-03
(фамилия, имя, отчество) (телефон)

Ответственные работники

за мероприятия по профилактике

детского травматизма

старшая вожатая

Щанникова Людмила Николаевна 3-39 54
(фамилия, имя, отчество) (телефон)

Количество учащихся **565**
Наличие уголка по БДД **имеется, 1 этаж**

Наличие класса по БДД **имеется, 1 этаж**
Наличие автогородка (площадки) по БДД **нет**

Время занятий в образовательном учреждении:

1-ая смена: **8.00. – 13.05**

2-ая смена: **13.15 – 17.05**

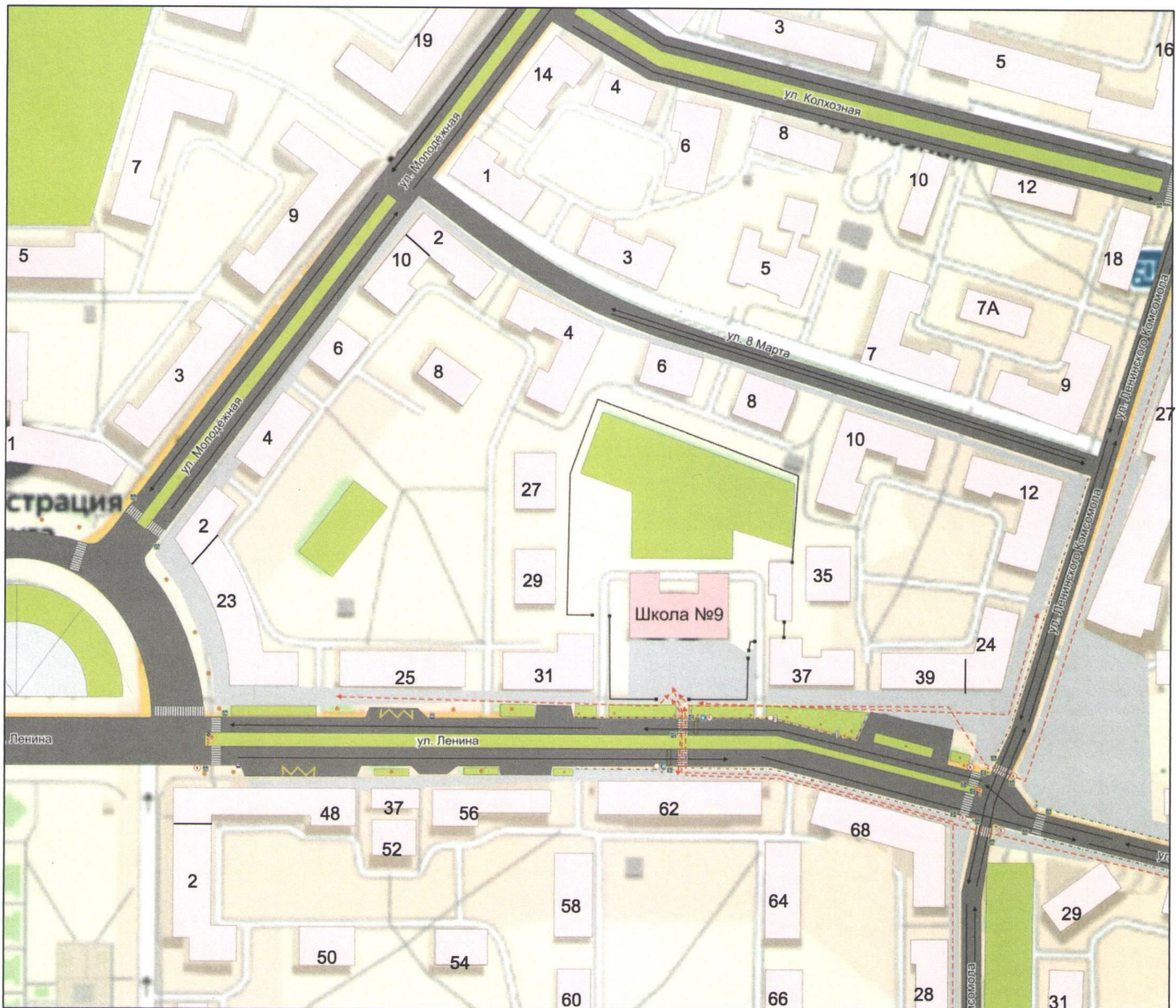
Содержание










I. *План-схемы образовательного учреждения.*

1. Район расположения образовательного учреждения, пути движения транспортных средств и детей (обучающихся, воспитанников).
2. Организация дорожного движения в непосредственной близости от образовательного учреждения с размещением соответствующих технических средств организации дорожного движения, маршруты движения детей и расположение парковочных мест.
3. Маршруты движения организованных групп детей от образовательного учреждения к ЦДТ, бассейну, Краеведческому музею, выставочному залу, музею Федорова.
4. Пути движения транспортных средств к местам разгрузки/погрузки и рекомендуемые безопасные пути передвижения детей по территории образовательного учреждения.

План-схемы МАОУ «СОШ №9»

1. Район расположения МАОУ «СОШ №9», пути движения транспортных средств и обучающихся



- | | | | |
|-------------------------------------------------------------------------------------|-----------------------------------------------------|-------------------------------------------------------------------------------------|------------------------------------------|
|  | - жилая застройка |  | - ограждение образовательного учреждения |
|  | - проезжая часть |  | - искусственная неровность |
|  | - тротуар | | |
|  | - искусственное освещение | | |
|  | - движение детей в (из) образовательного учреждения | | |
|  | - движение транспортных средств | | |
|  | - светофор | | |

Рекомендации к составлению план-схемы района расположения образовательного учреждения

1. Район расположения образовательного учреждения определяется группой жилых домов, зданий и улично-дорожной сетью с учетом остановок общественного транспорта, центром которого является непосредственно образовательное учреждение;

2. Территория, указанная на схеме, включает:
образовательное учреждение;

жилые дома, в которых проживает большая часть детей (учеников) данного образовательного учреждения;

автомобильные дороги и тротуары.

3. На схеме обозначены:

расположение жилых домов, зданий и сооружений;

сеть автомобильных дорог;

пути движения транспортных средств;

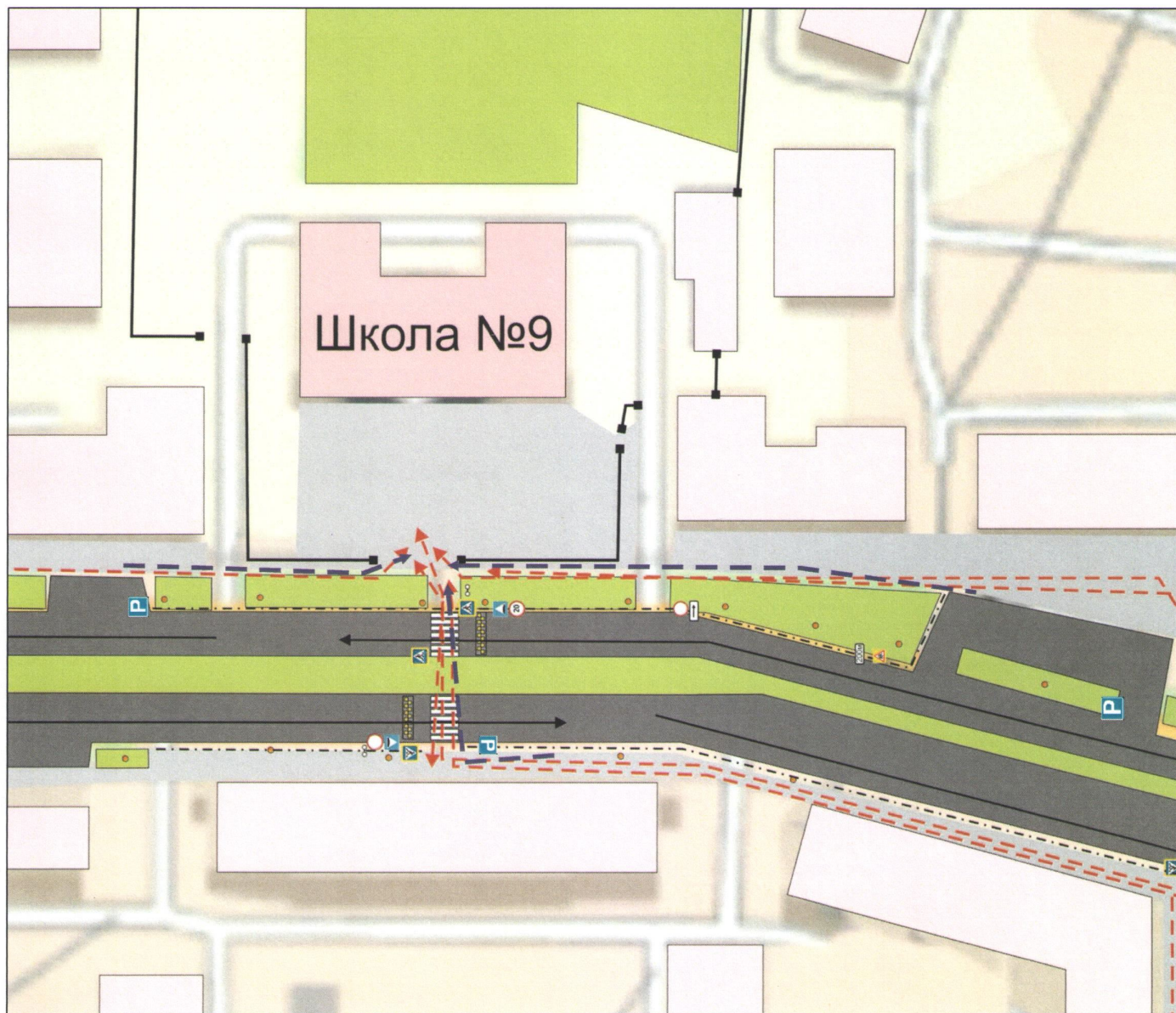
пути движения детей (обучающихся, воспитанников) в/из образовательного учреждения;













названия улиц и нумерация домов.

Схема необходима для общего представления о районе расположения образовательного учреждения. На схеме обозначены наиболее частые пути движения обучающихся от дома (от отдаленных остановок маршрутных транспортных средств) к образовательному учреждению и обратно.

При исследовании маршрутов движения детей необходимо уделить особое внимание опасным зонам, где дети (обучающиеся, воспитанники) пересекают проезжие части дорог не по пешеходному переходу.

2. Схема организации дорожного движения в непосредственной близости от образовательной организации с размещением соответствующих технических средств организации дорожного движения, маршрутов движения детей и расположения парковочных мест



-  - жилая застройка
-  - проезжая часть
-  - тротуар
-  - искусственное освещение
-  - движение детей в (из) образовательное учреждение
-  - движение транспортных средств
-  - направление движения детей и подростков от остановок частных транспортных средств
-  - светофор
-  - дорожное ограждение
-  - светофор тип Т7
-  - ограждение образовательного учреждения
-  - искусственная неровность

Рекомендации к составлению схемы организации дорожного движения в непосредственной близости от образовательного учреждения

1. Схема организации дорожного движения ограничена автомобильными дорогами, находящимися в непосредственной близости от образовательного учреждения.

2. На схеме обозначаются:

здание образовательного учреждения с указанием территории, принадлежащей непосредственно образовательному учреждению (при наличии указать ограждение территории);

автомобильные дороги и тротуары;

уличные пешеходные переходы на подходах к образовательному учреждению;

дислокация существующих дорожных знаков и дорожной разметки;

другие технические средства организации дорожного движения;

направление движения транспортных средств по проезжей части;






направление безопасного маршрута движения детей (обучающихся, воспитанников).

3. На схеме указано расположение остановок маршрутных транспортных средств и безопасные маршруты движения детей (обучающихся, воспитанников) от остановочного пункта к образовательного учреждения и обратно;

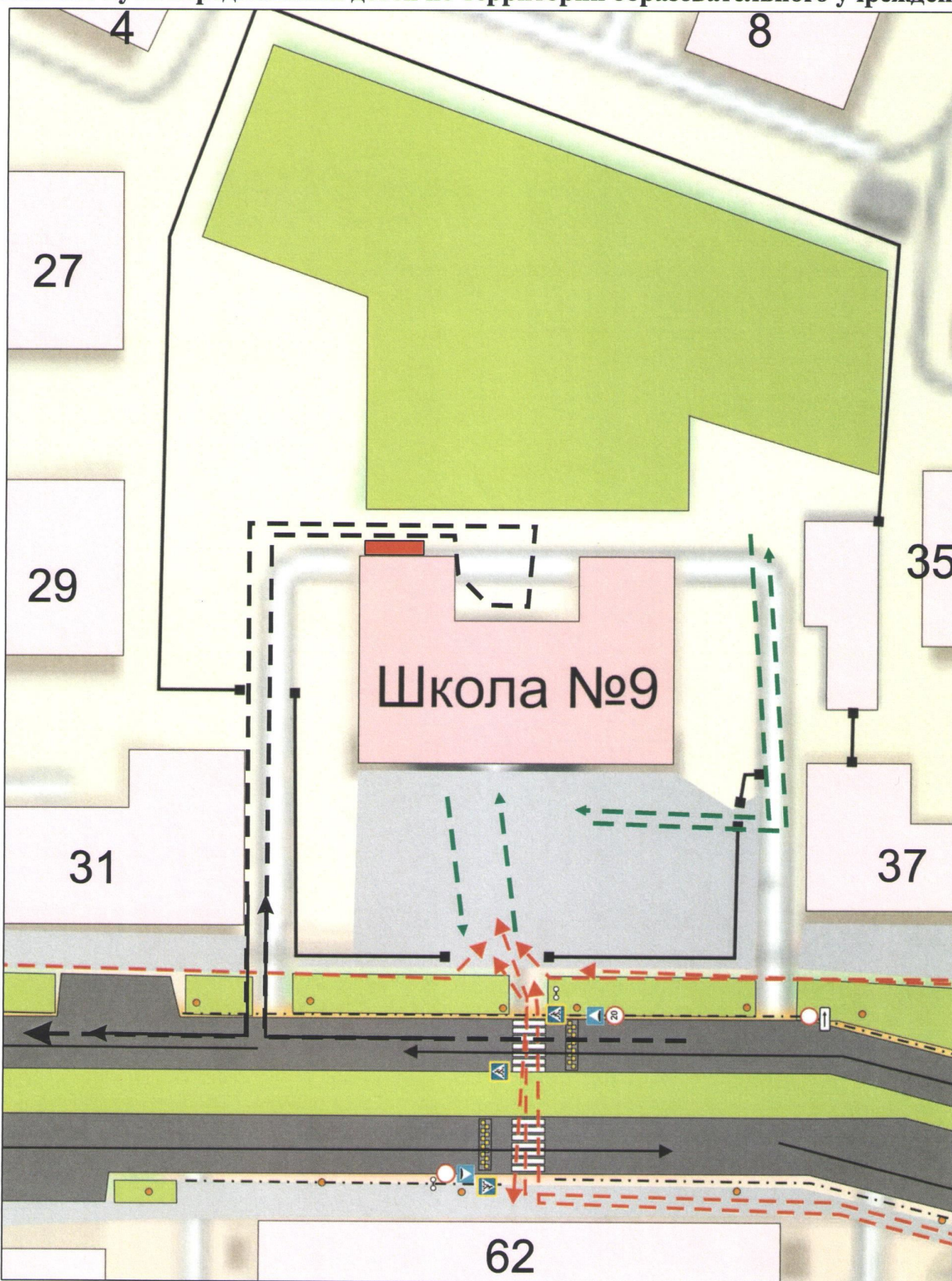
К схеме (в случае необходимости) должен быть приложен план мероприятий по приведению существующей организации дорожного движения к организации дорожного движения, соответствующей нормативным техническим документам, действующим в области дорожного движения, по окончании реализации которого готовится новая схема.

3. Маршруты движения организованных групп детей от образовательного учреждения к выставочному залу, театру кукол, краеведческому музею, геологическому музею.



-  - светофор
-  - жилая застройка
-  - проезжая часть
-  - тротуар
-  - направление безопасного движения группы детей к музею, городской библиотеки и выставочному залу

4. Пути движения транспортных средств к местам разгрузки/погрузки и рекомендуемые безопасные пути передвижения детей по территории образовательного учреждения



- въезд/выезд грузовых транспортных средств
- движение грузовых транспортных средств по территории образовательного учреждения
- движение детей и подростков на территории образовательного учреждения
- место разгрузки/погрузки
- дорожное ограждение
- тротуары
- светофор тип Т7
- проезжая часть